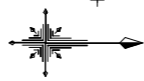


平面図 S=1:500



立木一覧表

番号	直径(cm)	樹高(m)	本数(本)	備考	番号	直径(cm)	樹高(m)	本数(本)	備考	番号	直径(cm)	樹高(m)	本数(本)	備考
1	6	2.2	1	雑木	23	20	2.1	1	モミジ	40	8	1.8	1	モミジ
2	15	4.5	1	雑木	24	15	1.2	1	モミジ	46	8	2.0	1	モミジ
3	6	2.2	1	モミジ	25	6	2.0	1	モミジ	47	8	1.7	1	モミジ
4	7	2.2	2	モミジ	26	8	2.0	1	モミジ	48	7	3.5	4	雑木
5	11	2.2	1	モミジ	27	8	2.0	1	モミジ	49	8	3.0	1	雑木
6	9	2.3	1	モミジ	28	15	2.0	1	モミジ	50	8	4.0	1	雑木
7	10	2.0	1	モミジ	29	6	4.0	1	雑木	51	5	3.5	2	雑木
8	7	1.5	1	モミジ	30	8	2.1	1	モミジ	52	8	1.5	1	モミジ
9	12	2.0	1	モミジ	31	6	3.2	2	雑木	53	7	1.8	1	モミジ
10	12	2.0	1	モミジ	32	15	2.0	1	モミジ	54	10	4.5	1	雑木
11	4	2.0	1	雑木	33	15	2.0	1	モミジ	55	20	5.3	1	雑木
12	4	3.3	1	雑木	34	10	2.0	1	モミジ	56	8	1.5	1	モミジ
13	6	4.0	1	雑木	35	5	2.0	1	モミジ	57	10	4.5	1	雑木
14	8	4.0	2	雑木	36	10	1.8	1	モミジ	58	10	2.3	1	モミジ
15	8	3.0	1	雑木	37	4	0.8	1	モミジ	59	7	1.8	1	モミジ
16	6	3.5	3	雑木	38	7	2.0	1	モミジ	60	10	5.0	1	雑木
17	5	3.0	2	雑木	39	6	2.0	1	モミジ	61	13	4.0	1	雑木
18	5	2.0	1	雑木	40	5	0.7	1	モミジ	62	6	3.0	1	雑木
19	5	3.5	5	雑木	41	8	2.2	1	モミジ	63	6	2.5	1	雑木
20	10	2.1	1	モミジ	42	10	2.2	1	モミジ	64	11	4.0	1	雑木
21	7	2.0	1	モミジ	43	10	1.3	1	モミジ	65	8	4.0	1	雑木
22	15	4.0	1	雑木	44	8	2.0	1	モミジ	66	10	4.5	1	雑木

施工延長 L=508m

IP	IP間方向	LA	R	TL	SL	CL	IP間距離	X座標	Y座標
NO.0	1-52-04						268.450	116041.733	44527.308
IP.1	37-35-33	4-16-31	250.000	9.332	0.174	18.855	123.550	116310.040	44536.058
IP.2	25-45-04	29-09-31	68.000	17.054	2.106	33.419	118.698	116433.891	44539.968
IP							116540.301	44552.438	

基準点座標一覧表

点名	X座標	Y座標	Z座標	備考
ST-1	116040.482	44520.798	63.218	
ST-2	116092.566	44521.208	63.156	
ST-3	116142.981	44521.956	63.229	
ST-4	116193.529	44526.170	63.703	
ST-5	116244.116	44527.794	64.285	
ST-6	116294.832	44529.471	64.796	
ST-7	116345.398	44528.343	65.525	
ST-8	116395.977	44528.972	66.989	
ST-9	116447.579	44531.129	67.826	
ST-10	116499.029	44532.981	68.411	
ST-11	116550.176	44530.277	69.991	

補助基準点座標一覧表

点名	X座標	Y座標	Z座標	備考
ST-1-1	116093.955	44529.738	63.211	
ST-1-1	116090.667	44526.522	68.668	
ST-9-1	116435.393	44533.949	67.773	
ST-10-1	116524.052	44568.271	69.171	

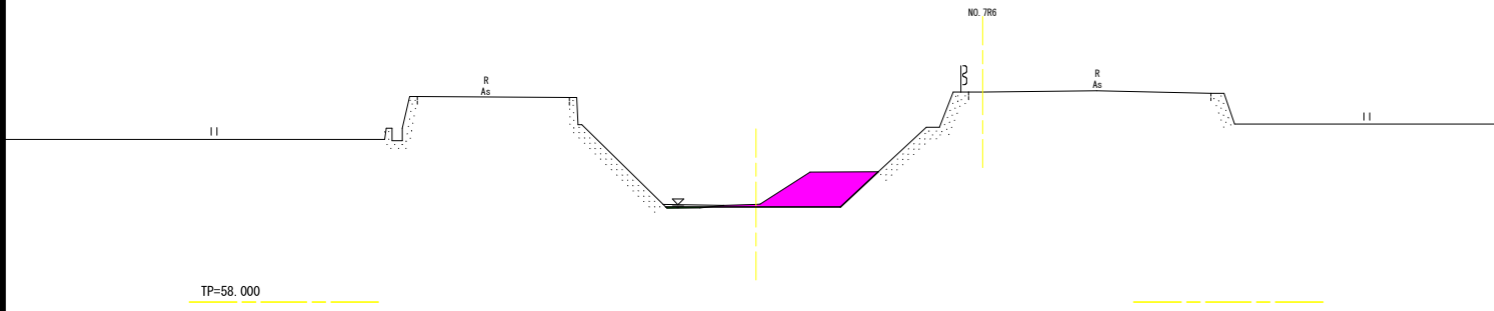
実施設計図面

工事名	R1三士 滝谷川
工事箇所	三好市三野町加茂野宮 河堤掘削工事
路線名称	滝谷川
図面名	平面図
縮尺	1:500 図面番号 1/6
会社名	
事業者名	徳島県西部総合県民局<三好庁舎>

NO. 7

GH=60.585
FH=60.520

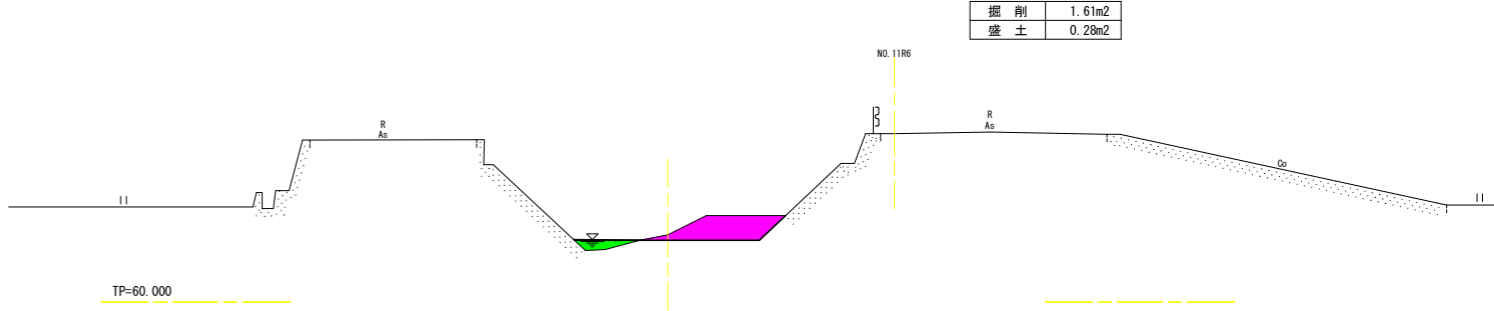
掘削	1.93m ²
盛土	0.03m ²



NO. 11

GH=61.785
FH=61.637

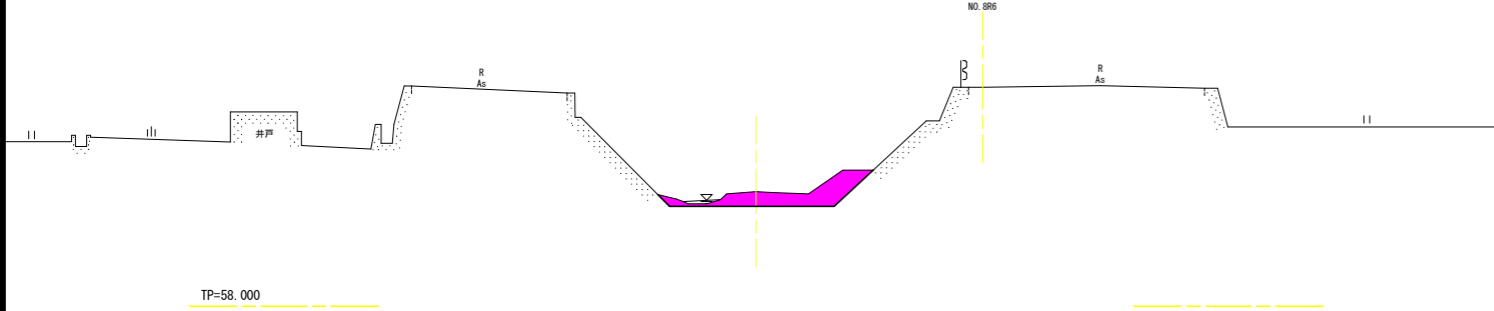
掘削	1.61m ²
盛土	0.28m ²



NO. 8

GH=61.034
FH=60.641

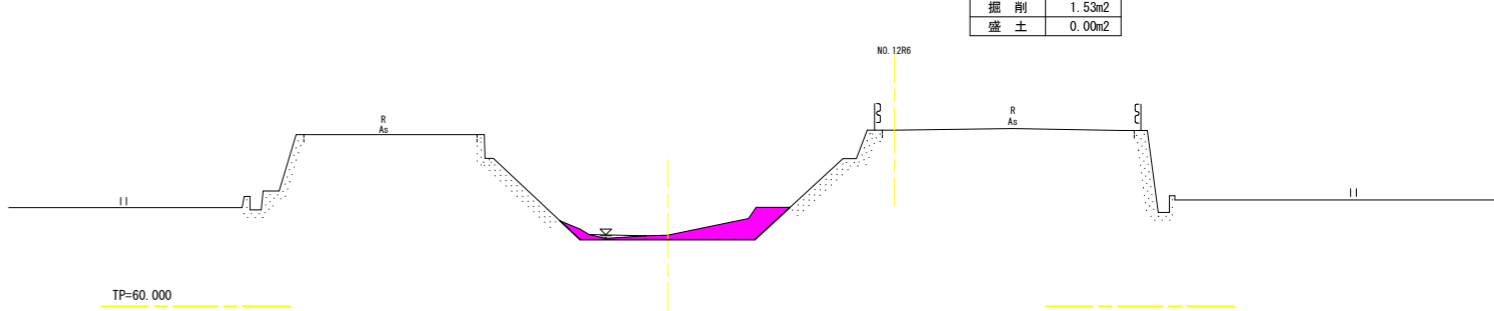
掘削	1.88m ²
盛土	0.00m ²



NO. 12

GH=61.875
FH=61.758

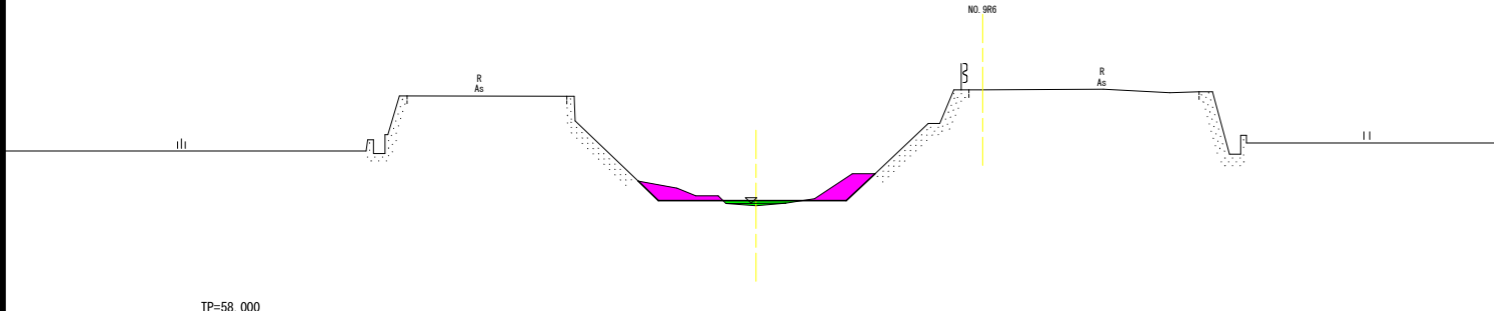
掘削	1.53m ²
盛土	0.00m ²



NO. 9

GH=60.971
FH=61.105

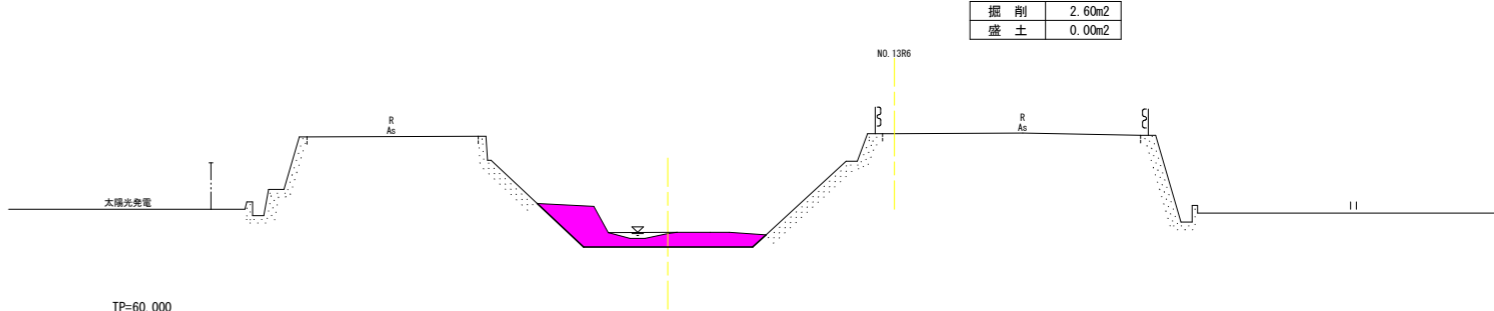
掘削	1.05m ²
盛土	0.18m ²



NO. 13

GH=62.232
FH=61.880

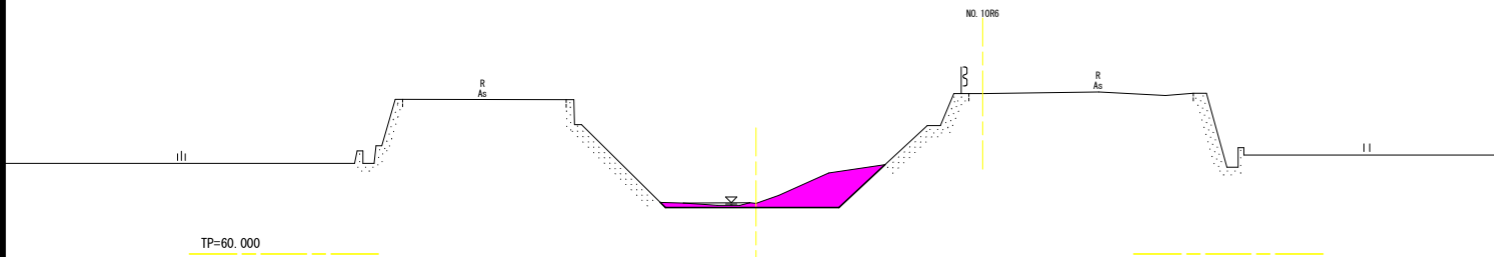
掘削	2.60m ²
盛土	0.00m ²



NO. 10

GH=61.340
FH=61.226

掘削	2.02m ²
盛土	0.00m ²



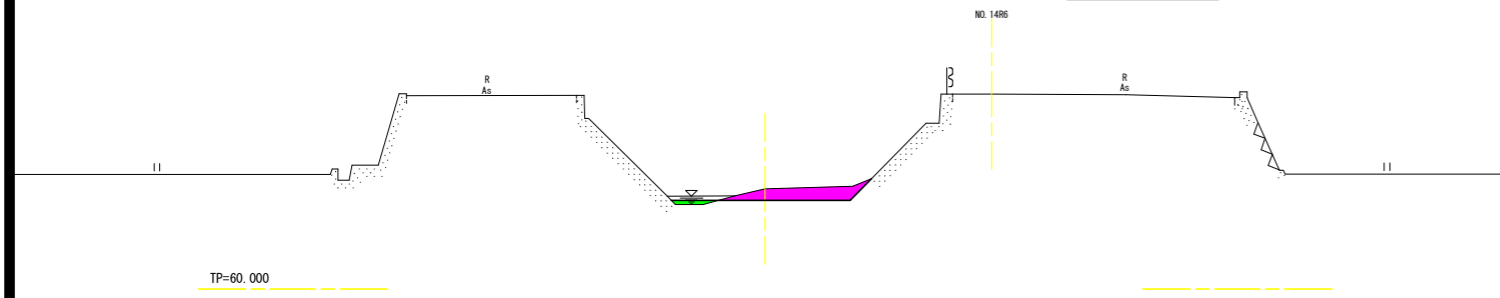
実施設計図面

工事名	R1三土 滝谷川 三・三野加茂野宮 河道掘削工事		
路線名等	滝谷川		
工事箇所	三好市三野町加茂野宮		
図面名	横断図 2		
縮尺	1:100	図面番号	4/6
会社名			
事業者名	徳島県西部総合県民局<三好庁舎>		

NO. 14

GH=62.655
FH=62.351

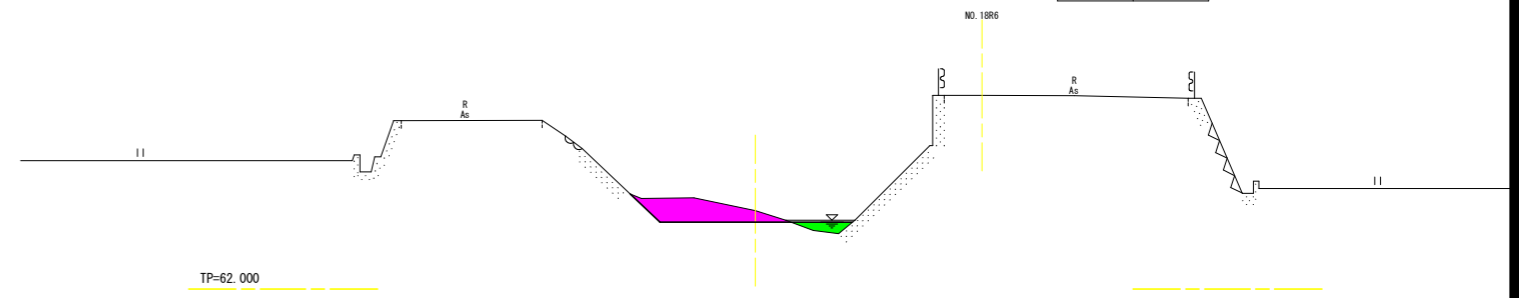
掘削	1.06m ²
盛土	0.11m ²



NO. 18

GH=64.077
FH=63.773

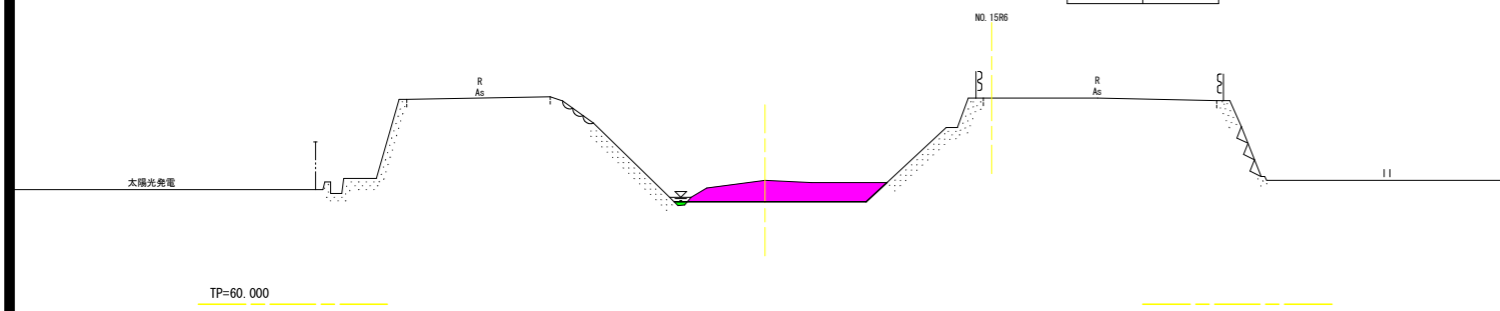
掘削	1.72m ²
盛土	0.30m ²



NO. 15

GH=63.279
FH=62.706

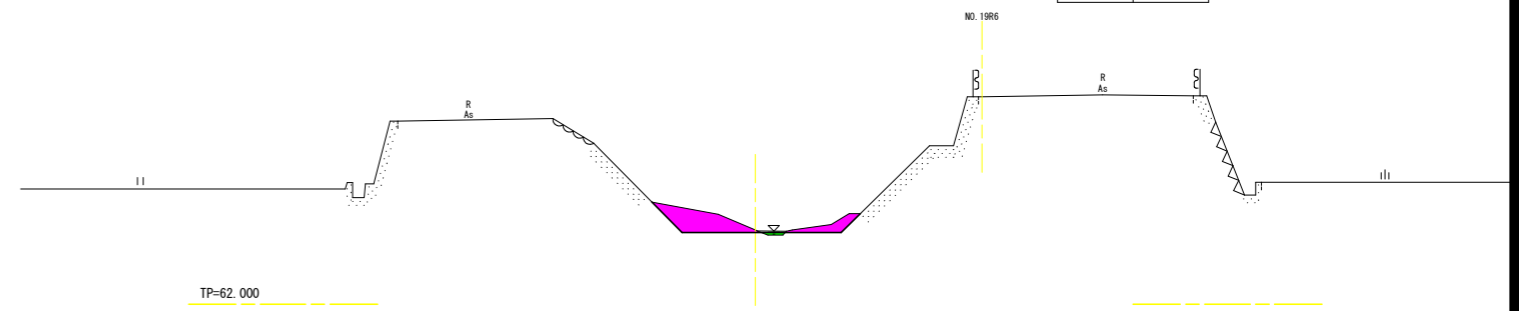
掘削	2.38m ²
盛土	0.02m ²



NO. 19

GH=63.962
FH=63.694

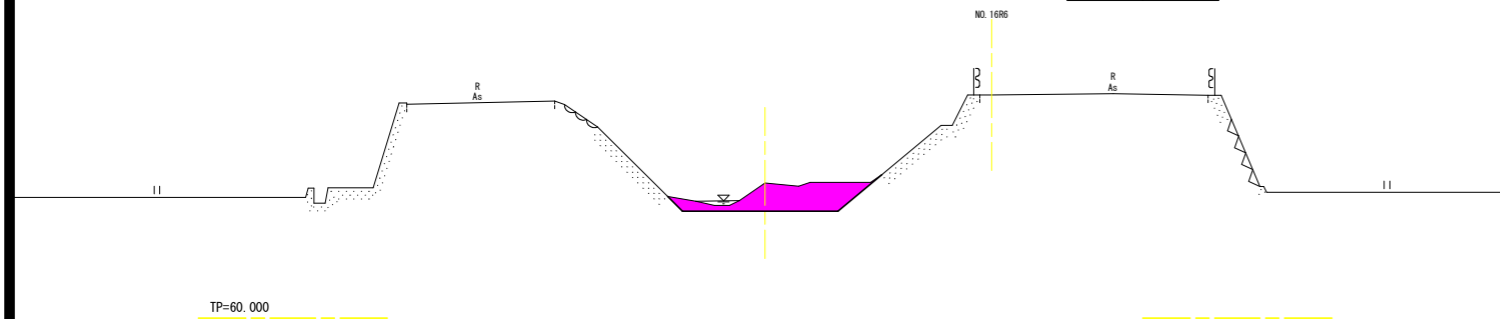
掘削	1.43m ²
盛土	0.04m ²



NO. 16

GH=63.577
FH=62.827

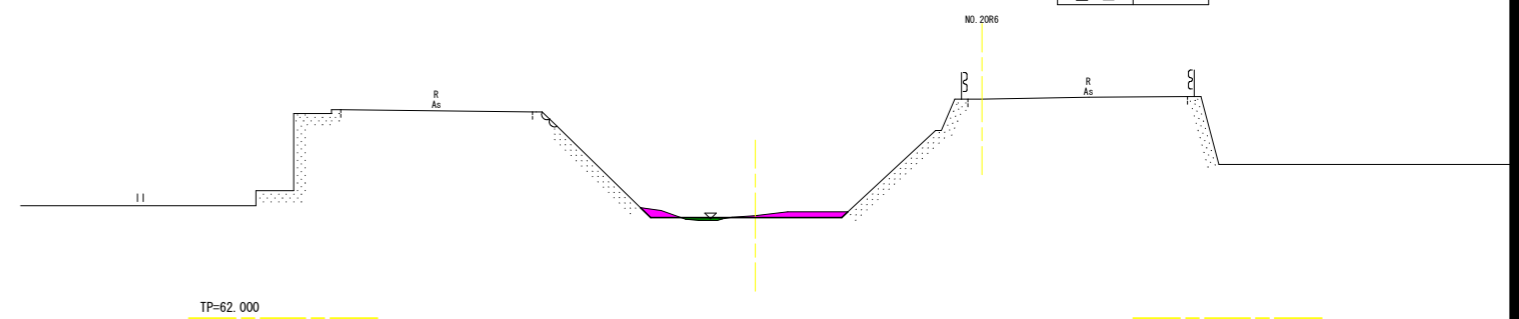
掘削	2.51m ²
盛土	0.00m ²



NO. 20

GH=64.712
FH=64.659

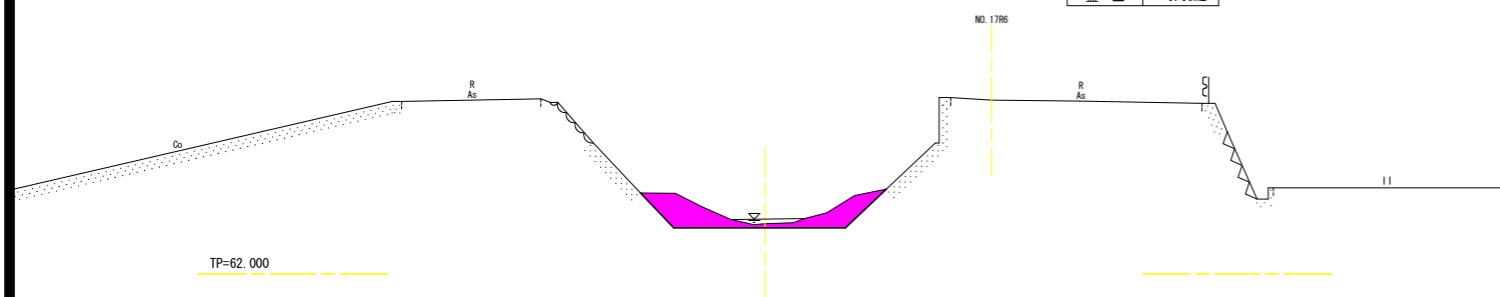
掘削	0.47m ²
盛土	0.07m ²



NO. 17

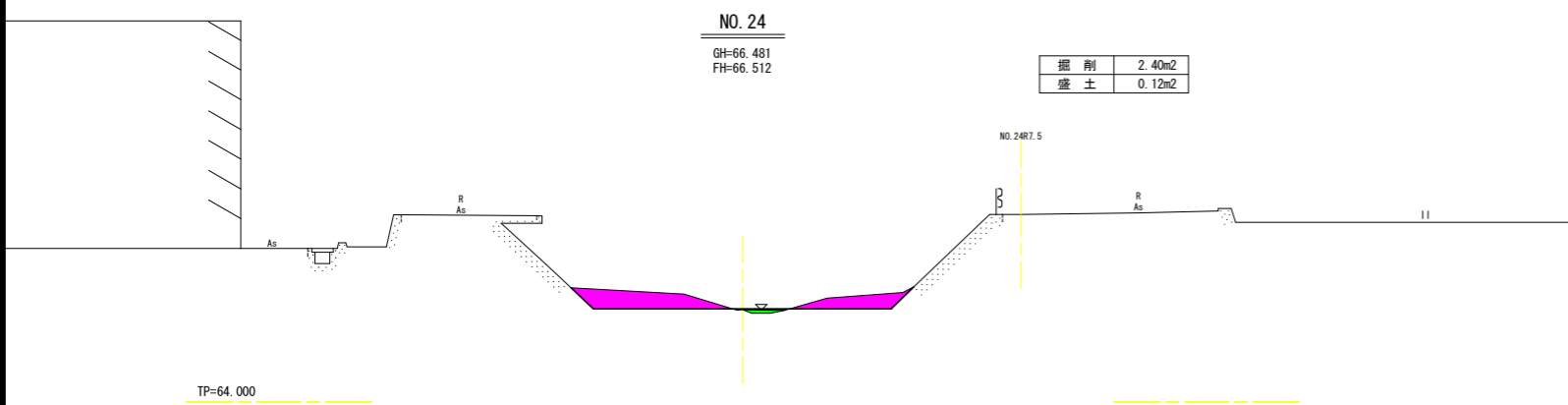
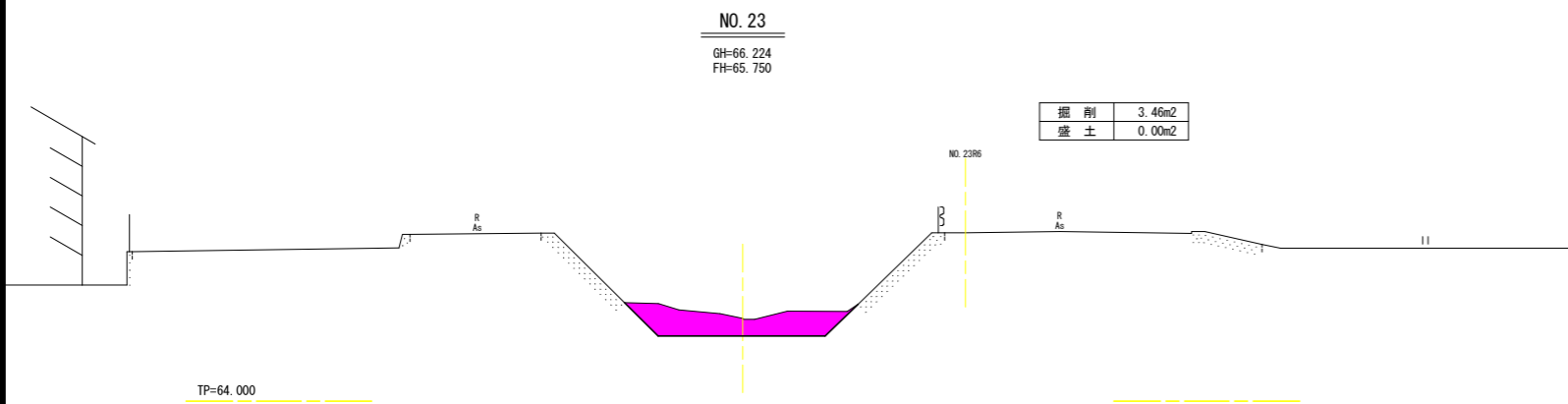
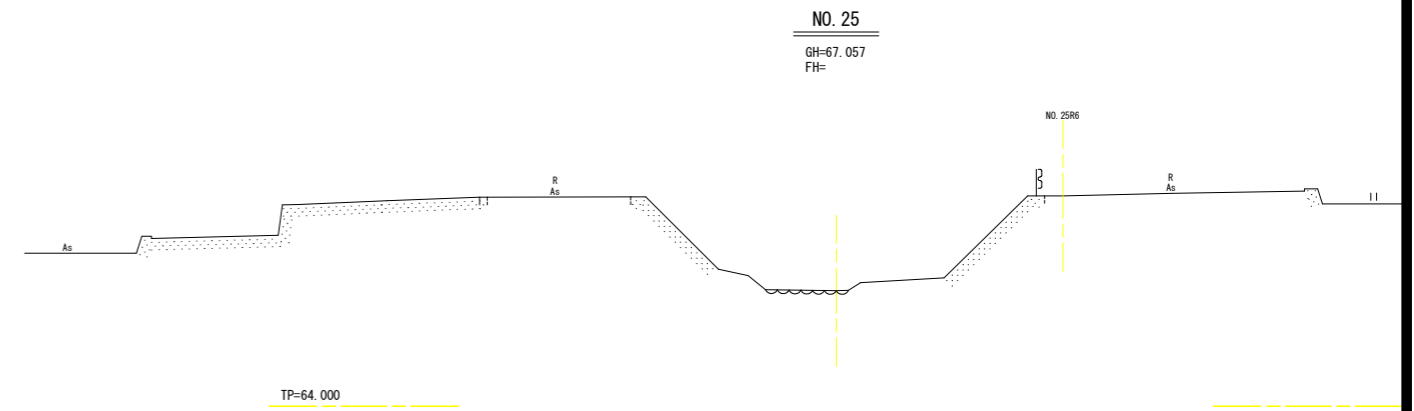
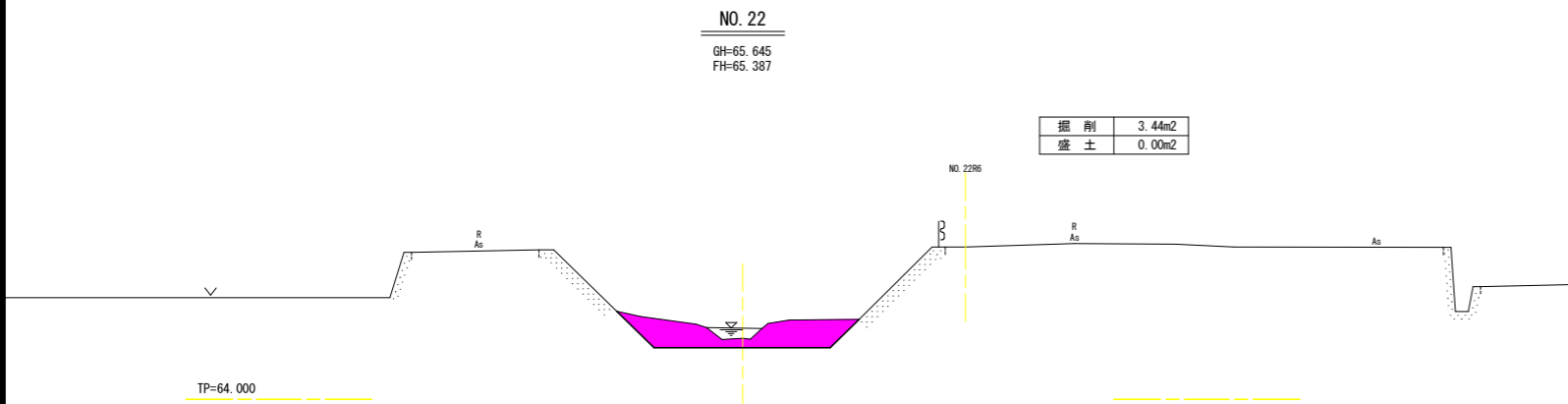
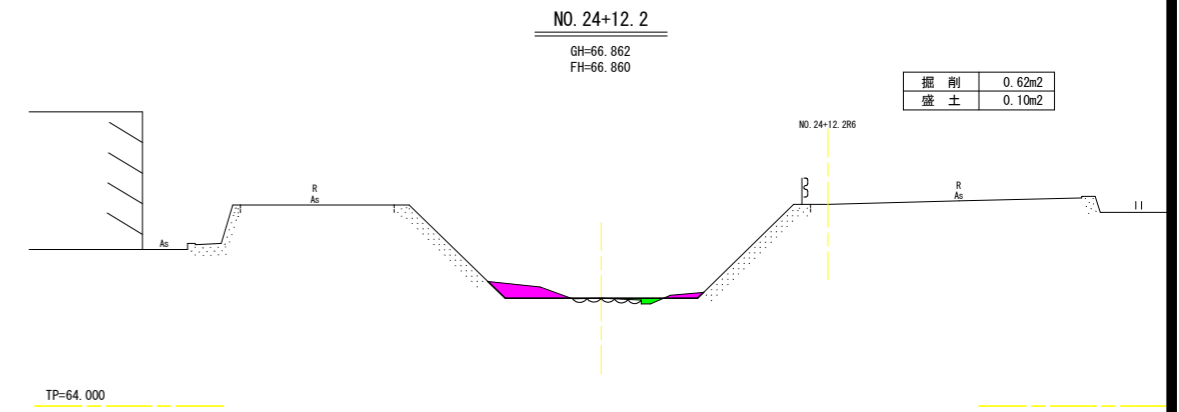
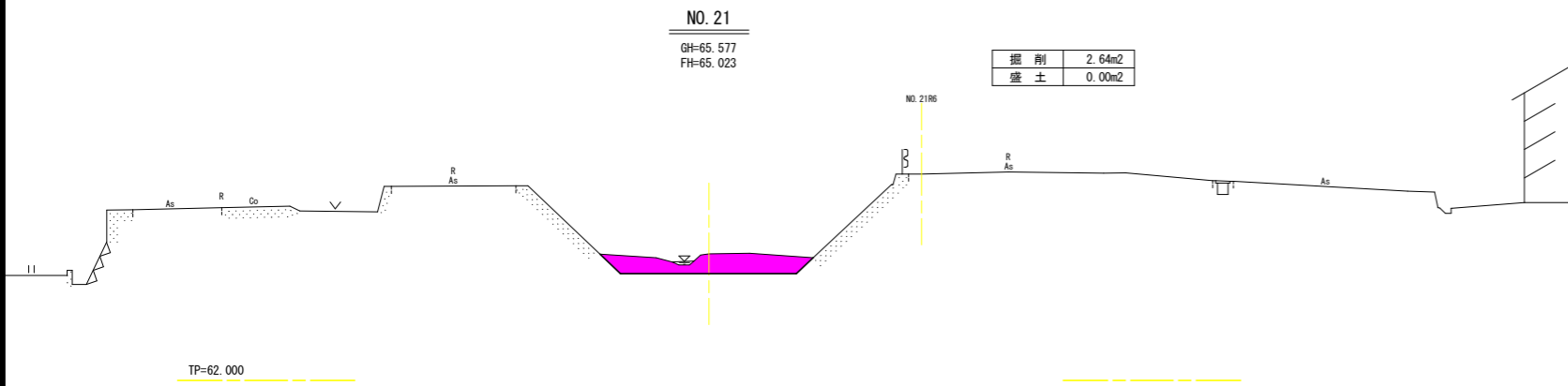
GH=63.326
FH=63.223

掘削	2.39m ²
盛土	0.00m ²



実施設計図面

工事名	R1三土 滝谷川		
路線名等	三・三野加茂野宮 河道掘削工事		
工事箇所	三好市三野町加茂野宮		
図面名	横断図 3		
縮尺	1:100	図面番号	5/6
会社名			
事業者名	徳島県西部総合県民局<三好庁舎>		



実施設計図面

工事名	R1三土 滝谷川		
路線名等	三・三野加茂野宮 河道掘削工事		
工事箇所	三好市三野町加茂野宮		
図面名	横断図 4		
縮尺	1:100	図面番号	6/6
会社名			
事業者名	徳島県西部総合県民局<三好庁舎>		